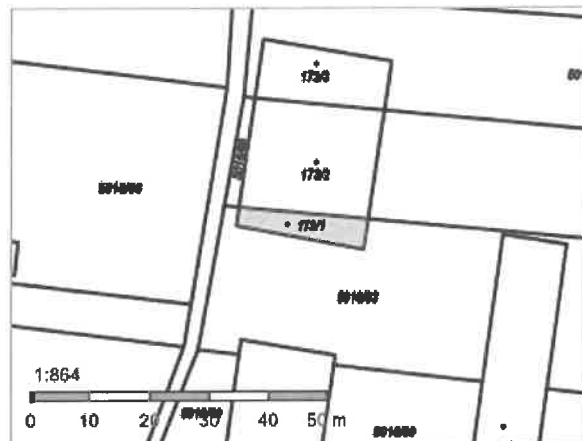




Informace o pozemku

Parcelní číslo: [st. 173/1](#) ↗
Obec: [Prasklice \[587397\]](#) ↗
Katastrální území: [Prasklice \[773344\]](#)
Číslo LV: [677](#)
Výměra [m²]: 93
Typ parcely: Parcela katastru nemovitostí
Mapový list: [KMD](#)
Určení výměry: Graficky nebo v digitalizované mapě
Druh pozemku: zastavěná plocha a nádvoří
Stavba na pozemku: [bez čp / č. ev., zemědělská stavba](#)



astníci, jiní oprávnění

Vlastnické právo

Podíl

Zelenka s.r.o., Topolová 910, 66701 Židlochovice

Způsob ochrany nemovitosti

Nejsou evidovány žádné způsoby ochrany.

Seznam BPEJ

Parcela nemá evidované BPEJ.

Omezení vlastnického práva

Nejsou evidována žádná omezení.

é zápisy

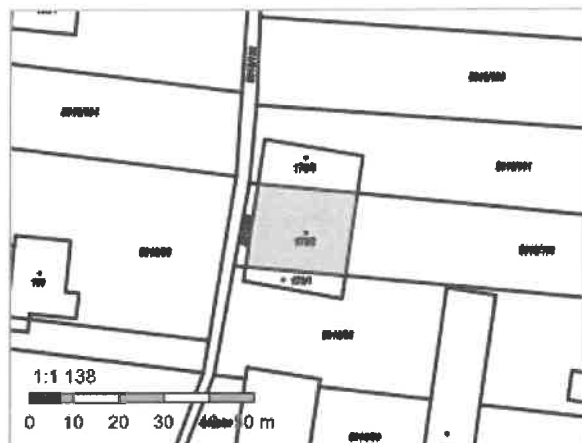
Nejsou evidovány žádné jiné zápisy.

↗ Řízení, v rámci kterých byl k nemovitosti [zapsán](#) cenový údaj

Nemovitost je v územním obvodu, kde státní správu katastru nemovitostí ČR vykonává [Katastrální úřad pro Zlínský kraj](#), [Katastrální pracoviště Kroměříž](#) ↗

Zobrazené údaje mají informativní charakter. Platnost dat k 05.04.2023 07:00.

Parcelní číslo:	<u>st. 173/2</u> ↗
Obec:	<u>Prasklice</u> [587397] ↗
Katastrální území:	<u>Prasklice</u> [773344]
Číslo LV:	<u>523</u>
Výměra [m ²]:	411
Typ parcely:	Parcela katastru nemovitostí
Mapový list:	<u>KMD</u>
Určení výměry:	Graficky nebo v digitalizované mapě
Druh pozemku:	zastavěná plocha a nádvoří
Stavba na pozemku:	<u>bez čp / č. ev., zemědělská stavba</u>



Vlastnické právo	Podíl
Havelková Hana, č. p. 50, 76834 Pačlavice	

Nejsou evidovány žádné způsoby ochrany.

Parcela nemá evidované BPEJ.

Nejsou evidována žádná omezení.

Nejsou evidovány žádné jiné zápisy.

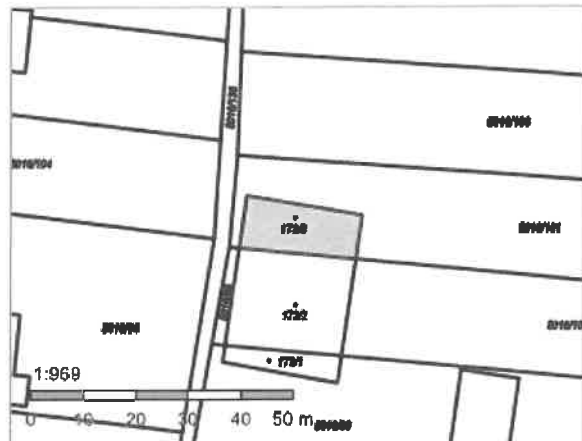
- ✚ Řízení, v rámci kterých byl k nemovitosti zapsán cenový údaj

Nemovitost je v územním obvodu, kde státní správu katastru nemovitostí ČR vykonává Katastrální úřad pro Zlínský kraj,
Katastrální pracoviště Kroměříž [↗](#)

Zobrazené údaje mají informativní charakter. Platnost dat k 05.04.2023 07:00.

Informace o pozemku

Parcelní číslo:	st. 173/3
Obec:	Prasklice [587397]
Katastrální území:	Prasklice [773344]
Číslo LV:	677
Výměra [m ²]:	203
Typ parcely:	Parcela katastru nemovitostí
Mapový list:	KMD
Určení výměry:	Graficky nebo v digitalizované mapě
Druh pozemku:	zastavěná plocha a nádvoří
Stavba na pozemku:	bez čp / č. ev., zemědělská stavba



Vlastníci, jiní oprávnění

Vlastnické právo

Podíl

Zelenka s.r.o., Topolová 910, 66701 Židlochovice

Způsob ochrany nemovitosti

Nejsou evidovány žádné způsoby ochrany.

Seznam BPEJ

Parcela nemá evidované BPEJ.

Omezení vlastnického práva

Nejsou evidována žádná omezení.

Jiné zápisy

Nejsou evidovány žádné jiné zápisy.

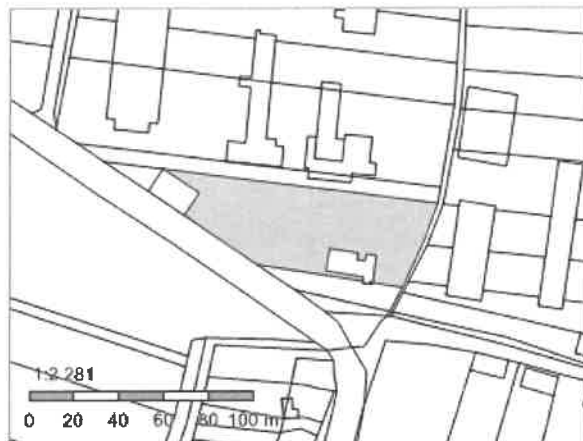
📌 Řízení, v rámci kterých byl k nemovitosti zapsán cenový údaj

Nemovitost je v územním obvodu, kde státní správu katastru nemovitostí ČR vykonává [Katastrální úřad pro Zlínský kraj](#), [Katastrální pracoviště Kroměříž](#)

Zobrazené údaje mají informativní charakter. Platnost dat k 05.04.2023 07:00.

Informace o pozemku

Parcelní číslo:	5016/88
Obec:	Prasklice [587397]
Katastrální území:	Prasklice [773344]
Číslo LV:	677
Výměra [m²]:	3520
Typ parcely:	Parcela katastru nemovitostí
Mapový list:	KMD
Určení výměry:	Graficky nebo v digitalizované mapě
Způsob využití:	manipulační plocha
Druh pozemku:	ostatní plocha



Vlastníci, jiní oprávnění

Vlastnické právo

Podíl

Zelenka s.r.o., Topolová 910, 66701 Židlochovice

Způsob ochrany nemovitosti

Nejsou evidovány žádné způsoby ochrany.

Seznam BPEJ

Parcela nemá evidované BPEJ.

Omezení vlastnického práva

Nejsou evidována žádná omezení.

Jiné zápisy

Nejsou evidovány žádné jiné zápisy.

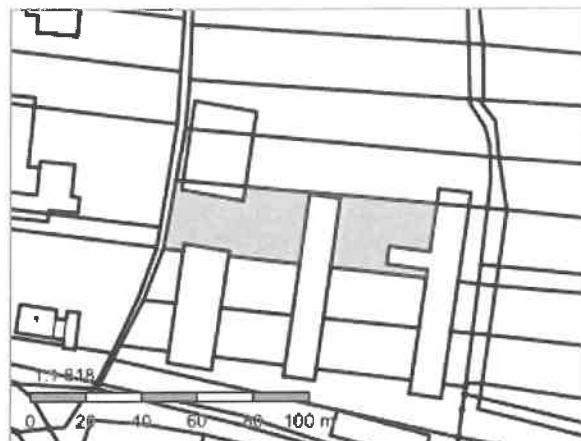
 Řízení, v rámci kterých byl k nemovitosti zapsán cenový údaj

Nemovitost je v územním obvodu, kde státní správu katastru nemovitostí ČR vykonává [Katastrální úřad pro Zlínský kraj](#), [Katastrální pracoviště Kroměříž](#)

Zobrazené údaje mají informativní charakter. Platnost dat k 05.04.2023 07:00.

Informace o pozemku

Parcelní číslo:	5016/93
Obec:	Prasklice [587397]
Katastrální území:	Prasklice [773344]
Číslo LV:	677
Výměra [m ²]:	1893
Typ parcely:	Parcela katastru nemovitostí
Mapový list:	KMD
Určení výměry:	Graficky nebo v digitalizované mapě
Způsob využití:	manipulační plocha
Druh pozemku:	ostatní plocha



Vlastníci, jiní oprávnění

Vlastnické právo	Podíl
Zelenka s.r.o., Topolová 910, 66701 Židlochovice	

Způsob ochrany nemovitosti

Nejsou evidovány žádné způsoby ochrany.

Seznam BPEJ

Parcela nemá evidované BPEJ.

Omezení vlastnického práva

Nejsou evidována žádná omezení.

Jiné zápisy

Nejsou evidovány žádné jiné zápisy.

📍 Řízení, v rámci kterých byl k nemovitosti **zapsán cenový údaj**

Nemovitost je v územním obvodu, kde státní správu katastru nemovitostí ČR vykonává [Katastrální úřad pro Zlínský kraj](#), [Katastrální pracoviště Kroměříž](#)

Zobrazené údaje mají informativní charakter. Platnost dat k 05.04.2023 07:00.

Informace o pozemku

Parcelní číslo:	5016/98
Obec:	Prasklice [587397]
Katastrální území:	Prasklice [773344]
Číslo LV:	686
Výměra [m ²]:	1567
Typ parcely:	Parcela katastru nemovitostí
Mapový list:	KMD
Určení výměry:	Graficky nebo v digitalizované mapě
Způsob využití:	manipulační plocha
Druh pozemku:	ostatní plocha



Vlastníci, jiní oprávnění

Vlastnické právo	Podíl
Bronec Daniel, Staré náměstí 78, 56002 Česká Třebová	1/5
Zelenka s.r.o., Topolová 910, 66701 Židlochovice	4/5

Způsob ochrany nemovitosti

Nejsou evidovány žádné způsoby ochrany.

Seznam BPEJ

Parcela nemá evidované BPEJ.

Omezení vlastnického práva

Typ
Zástavní právo exekutorské podle § 69a exekučního řádu

Jiné zápisy

Typ
Exekuční příkaz k prodeji nemovitosti
Rozhodnutí o úpadku (§ 136 odst. 1 insolvenčního zákona) - Bronec Daniel
Zahájení exekuce - Bronec Daniel

📌 Řízení, v rámci kterých byl k nemovitosti zapsán cenový údaj

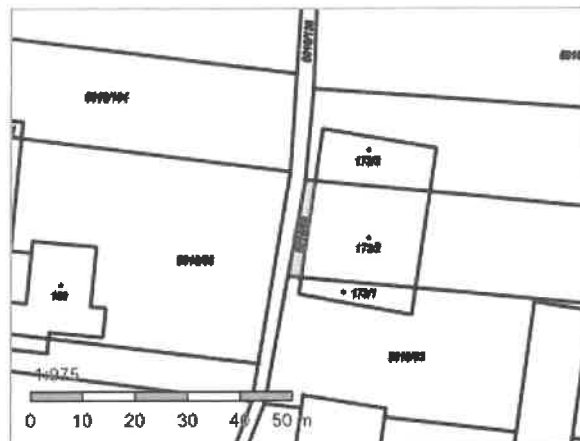
Objekt je dotčen změnou právního vztahu: [V-1245/2023](#):

Nemovitost je v územním obvodu, kde státní správu katastru nemovitostí ČR vykonává [Katastrální úřad pro Zlínský kraj](#), [Katastrální pracoviště Kroměříž](#)

Zobrazené údaje mají informativní charakter. Platnost dat k 05.04.2023 07:00.

Informace o pozemku

Parcelní číslo:	5016/99
Obec:	Prasklice [587397]
Katastrální území:	Prasklice [773344]
Číslo LV:	523
Výměra [m ²]:	41
Typ parcely:	Parcela katastru nemovitostí
Mapový list:	KMD
Určení výměry:	Graficky nebo v digitalizované mapě
Způsob využití:	manipulační plocha
Druh pozemku:	ostatní plocha



Vlastníci, jiní oprávnění

Vlastnické právo	Podíl
Havelková Hana, č. p. 50, 76834 Pačlavice	

Způsob ochrany nemovitosti

Nejsou evidovány žádné způsoby ochrany.

Seznam BPEJ

Parcela nemá evidované BPEJ.

Omezení vlastnického práva

Nejsou evidována žádná omezení.

Jiné zápisy

Nejsou evidovány žádné jiné zápisy.

📌 Řízení, v rámci kterých byl k nemovitosti zapsán cenový údaj

Nemovitost je v územním obvodu, kde státní správu katastru nemovitostí ČR vykonává [Katastrální úřad pro Zlínský kraj](#), [Katastrální pracoviště Kroměříž](#)

Zobrazené údaje mají informativní charakter. Platnost dat k 05.04.2023 07:00.

Informace o pozemku

Parcelní číslo:	5016/136
Obec:	Prasklice [587397]
Katastrální území:	Prasklice [773344]
Číslo LV:	677
Výměra [m ²]:	453
Typ parcely:	Parcela katastru nemovitostí
Mapový list:	KMD
Určení výměry:	Graficky nebo v digitalizované mapě
Způsob využití:	manipulační plocha
Druh pozemku:	ostatní plocha



Vlastníci, jiní oprávnění

Vlastnické právo

Podíl

Zelenka s.r.o., Topolová 910, 66701 Židlochovice

Způsob ochrany nemovitosti

Nejsou evidovány žádné způsoby ochrany.

Seznam BPEJ

Parcela nemá evidované BPEJ.

Omezení vlastnického práva

Nejsou evidována žádná omezení.

Jiné zápisy

Nejsou evidovány žádné jiné zápisy.

📍 Řízení, v rámci kterých byl k nemovitosti zapsán cenový údaj

Nemovitost je v územním obvodu, kde státní správu katastru nemovitostí ČR vykonává [Katastrální úřad pro Zlínský kraj, Katastrální pracoviště Kroměříž](#)

Zobrazené údaje mají informativní charakter. Platnost dat k 05.04.2023 07:00.